



AP-3.746.161.2014.KC

ZACHODNIOPOMORSKI URZĄD WOJEWÓDZKI  
w Szczecinie

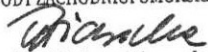
Szczecin, 3 lutego 2015 r.

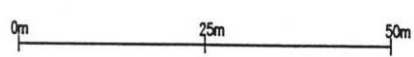
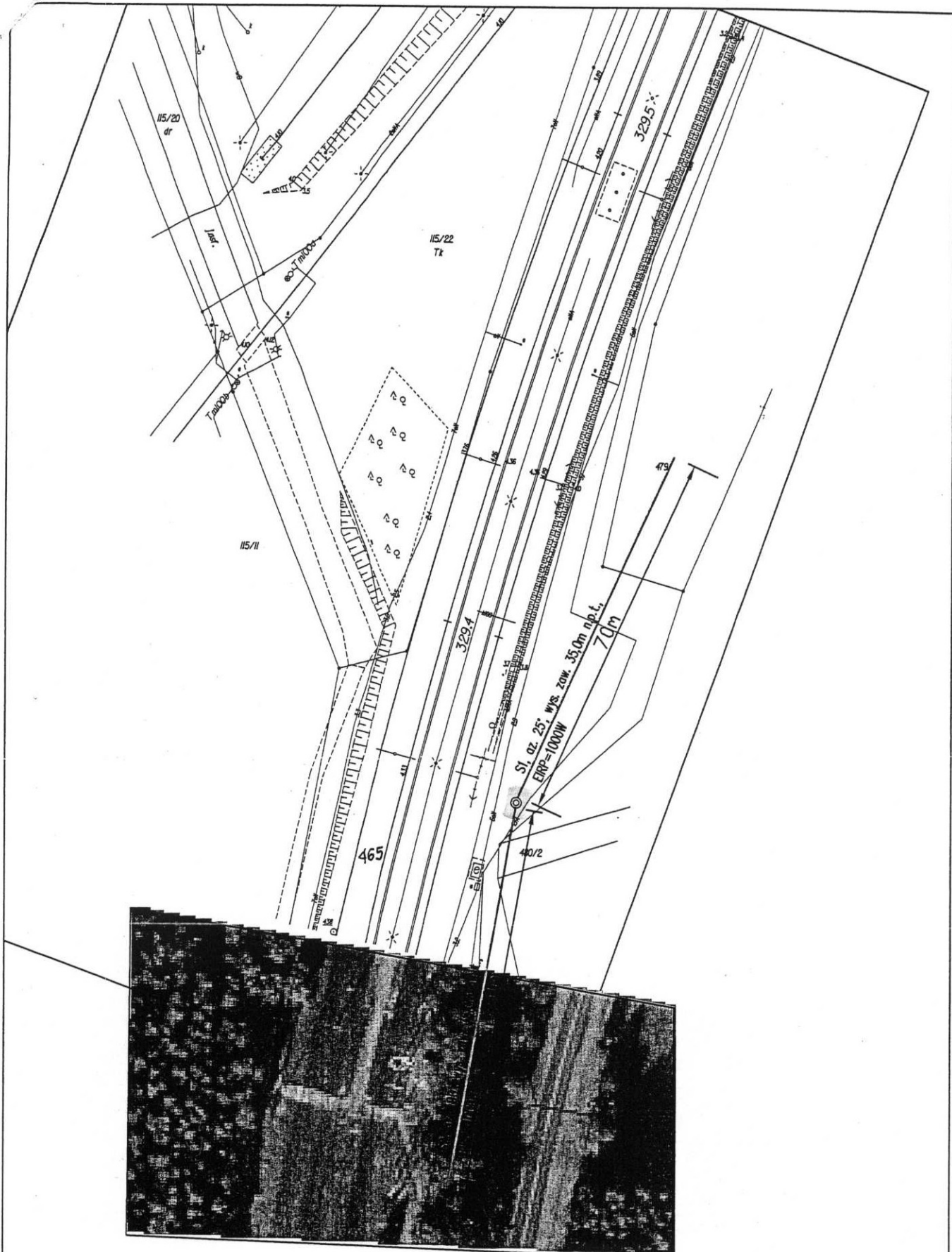
**OBWIESZCZENIE**  
**o wszczęciu postępowania**



Zgodnie z art. 61 § 4 ustawy z dnia 14 czerwca 1960 roku - Kodeks postępowania administracyjnego (Dz. U. z 2013 r., poz. 647 – tekst jednolity) oraz art. 53 ust. 1 i 4 ustawy z dnia 27 marca 2003 r. o planowaniu i zagospodarowaniu przestrzennym (Dz. U. z 2012 r., poz. 267 – tekst jednolity) zawiadamiam o wszczęciu postępowania w sprawie ustalenia lokalizacji inwestycji celu publicznego polegającej na **budowie obiektu radiokomunikacyjnego c0000331\_ZAC\_B sieci łączności bezprzewodowej GSM-R dla modernizacji linii kolejowej** na działce nr 465 obręb Pniewo gmina Gryfino, stanowiącej tereny zamknięte Polskich Kolei Państwowych S.A.

Przedstawiciele stron mogą zapoznać się z dokumentacją oraz zgłaszać swoje warunki, zastrzeżenia, wnioski, uwagi i postanowienia w Zachodniopomorskim Urzędzie Wojewódzkim przy ul. Wały Chrobrego 4 w Szczecinie (pok. nr 235, poniedziałek-czwartek, w godz. 8.00-12.00) w terminie 7 dni od otrzymania niniejszego zawiadomienia.

z up. WOJEWODY ZACHODNIOPOMORSKIEGO

  
mgr inż. Elżbieta Piasecka  
DYREKTOR  
Wydziału Architektury i Gospodarki Przestrzennej



		INWESTOR: PKP Polskie Linie Kolejowe S.A.	
		MIESTYCE: c0000331_ZAC_B, km 329,39, dz. 465, obr. 18 Pniewa, Dolna Odra, gm. Gryfino	
WYKONAWCA:  ATCM-Polska ul. Łutycha 2 81-537 Gdynia		TYTUŁ RYSUNKU: Widok poziomy osi głównych wiązek promieniowania	
UMOWA: 10/125/2013/14/2/1		FAZA: OPRAC. ŚRODOWSKOWE	BRANŻA: KVALIFIKACJA
AUTOR: mgr inż. Justyna Szutkowska			DATA: 12.2014
SKALA: 1:1000		STRONA:	NUMER RYSUNKU: KW-1