
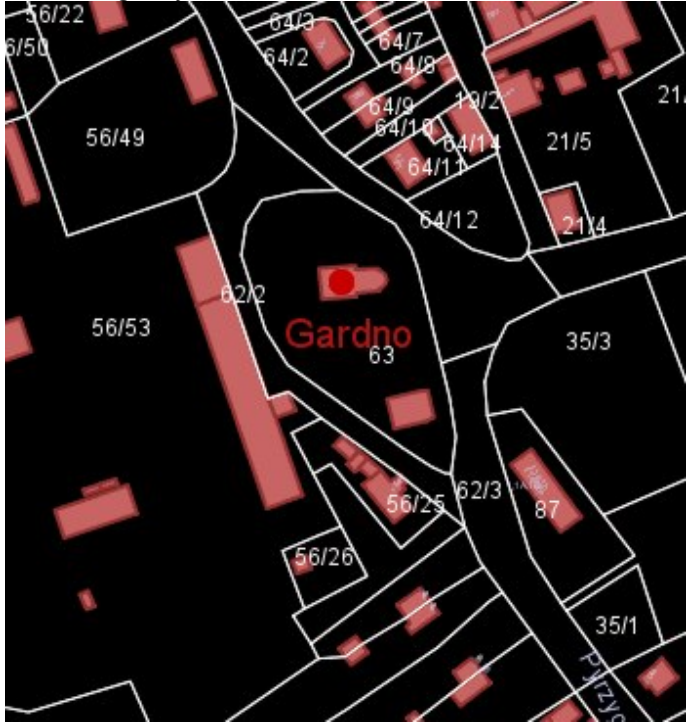


# GMINNA EWIDENCJA ZABYTKÓW GARDNO


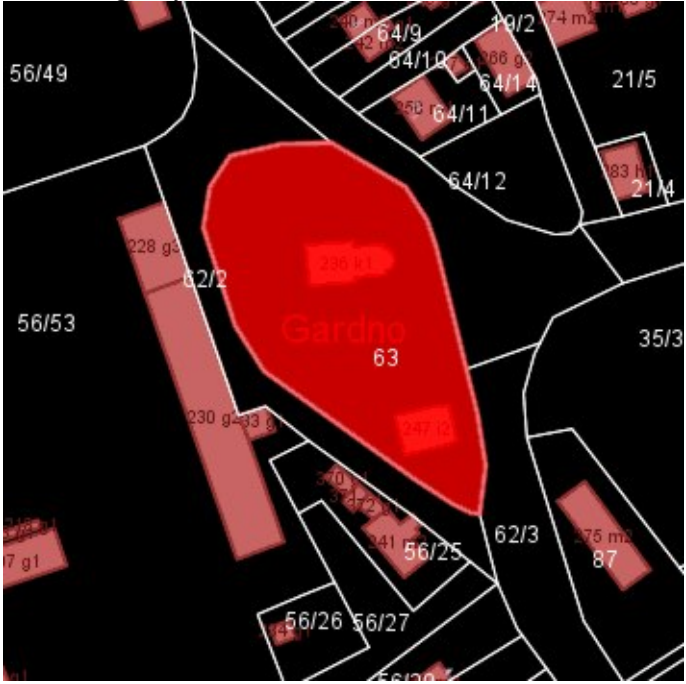
## KARTY ADRESOWE

Gardno.....	2
Kościół parafialny pod wezwaniem Najświętszego Serca Pana Jezusa .....	2
Dawny cmentarz przykościelny (nieczynny).....	3
Zabudowa folwarczna.....	4
Cmentarz poewangelicki (niefunkcjonujący).....	5

# GMINNA EWIDENCJA ZABYTKÓW GARDNO

GEZ	KARTA ADRESOWA ZABYTKU NIERUCHOMEGO		3. Miejscowość
<p>1. Nazwa</p> <p>Kościół parafialny pod wezwaniem Najświętszego Serca Pana Jezusa</p>	<p>2. Czas powstania</p> <p>XIII, przebudowany w 1893. Odbudowany 1978</p>		<p>Gardno</p>
<p>8. Fotografia z opisem wskazującym orientację albo mapę z zaznaczeniem stanowiskiem archeologicznym</p>			<p>4. Adres</p>
			<p>Gardno</p>
			<p>5. Przynależność administracyjna</p> <p>Województwo Zachodniopomorskie Powiat Gryfiński Gmina Gryfino</p>
			<p>6. Forma ochrony</p> <p><b><u>Wpis do rejestru zabytków.</u></b> nr rejestrowy 117 z dnia 27.07.1956 <b><u>Księgi rejestru zabytków województwa zachodniopomorskiego nr:</u></b></p>
			<p>7. Opracowanie karty adresowej (autor, data i podpis) Piotr Górkiewicz, 12.2012</p>


# GMINNA EWIDENCJA ZABYTKÓW GARDNO

GEZ	KARTA ADRESOWA ZABYTKU NIERUCHOMEGO		3. Miejscowość
<p>1. Nazwa</p> <p>Dawny cmentarz przykościelny (nieczynny)</p> <p>*zachowane nasadzenia z gatunku: akacja, dąb, lipa.</p>	<p>2. Czas powstania</p> <p>XIII / XIX w.</p>	<p>Gardno</p>	
<p>8. Fotografia z opisem wskazującym orientację albo mapę z zaznaczeniem stanowiskiem archeologicznym</p>			<p>4. Adres</p>
			<p>Gardno</p>
			<p>5. Przynależność administracyjna</p> <p>Województwo Zachodniopomorskie Powiat Gryfiński Gmina Gryfino</p>
			<p>6. Forma ochrony</p> <p><b><u>Księgi rejestru zabytków województwa zachodniopomorskiego nr: A-1012 (decyzja nr DZ.5130.30.2012.AR z dnia 11.2012r)</u></b></p>
			<p>7. Opracowanie karty adresowej (autor, data i podpis) Piotr Górkiewicz, 12.2012</p>

# GMINNA EWIDENCJA ZABYTKÓW GARDNO

GEZ	KARTA ADRESOWA ZABYTKU NIERUCHOMEGO		3. Miejscowość
1. Nazwa  Zabudowa folwarczna	2. Czas powstania  Koniec XIX w.		Gardno
8. Fotografia z opisem wskazującym orientację albo mapę z zaznaczeniem stanowiskiem archeologicznym			4. Adres Gardno  5. Przynależność administracyjna  Województwo Zachodniopomorskie Powiat Gryfiński Gmina Gryfino  6. Forma ochrony  7. Opracowanie karty adresowej (autor, data i podpis) Piotr Górkiewicz, 12.2012
 			

# GMINNA EWIDENCJA ZABYTKÓW GARDNO

GEZ	KARTA ADRESOWA ZABYTKU NIERUCHOMEGO	3. Miejscowość
1. Nazwa  Cmentarz poewangelicki (niefunkcjonujący)	2. Czas powstania  XIX w.	Gardno
8. Fotografia z opisem wskazującym orientację albo mapę z zaznaczeniem stanowiskiem archeologicznym		4. Adres Gardno
		5. Przynależność administracyjna  Województwo Zachodniopomorskie Powiat Gryfiński Gmina Gryfino
		6. Forma ochrony
		7. Opracowanie karty adresowej (autor, data i podpis) Piotr Górkiewicz, 12.2012

# GMINNA EWIDENCJA ZABYTKÓW GARDNO

Wykaz stanowisk archeologicznych w ramach strefy „W.II”:

Gardno, stan. 9 (AZP: 33-06/69)

Gardno, stan. 13 (AZP: 33-06/70)

Gardno, stan. 13 (AZP: 33-06/56)

Wykaz stanowisk archeologicznych w ramach strefy „W.III”:

Gardno, stan. 1 (AZP: 33-06/54)

Gardno, stan. 2 (AZP: 33-06/55)

Gardno, stan. 3 (AZP: 33-06/63)

Gardno, stan. 4 (AZP: 33-06/64)

Gardno, stan. 6 (AZP: 33-06/66)

Gardno, stan. 7 (AZP: 33-06/67)

Gardno, stan. 8 (AZP: 33-06/68)

Gardno, stan. 10 (AZP: 33-06/72)

Gardno, stan. 11 (AZP: 33-06/83)

Gardno, stan. 12 (AZP: 53-06/84)

Gardno, stan. 16 (AZP: 33-06/175)

Gardno, stan. 16 (AZP: 34-06/57)

Gardno, stan. 17 (AZP: 34-06/58)

Gardno, stan. 18 (AZP: 34-06/59)